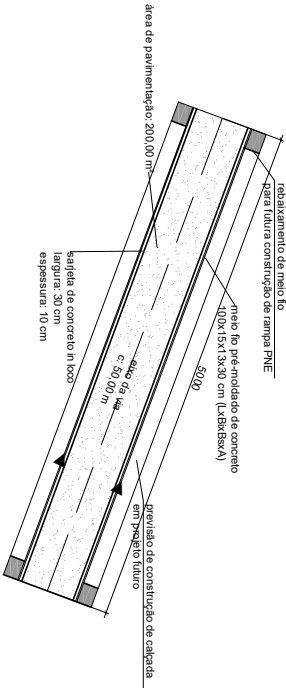


### LAYOUT DE PAVIMENTAÇÃO ASFÁLTICO

(Rua Travessa Pastor Raimundinho)

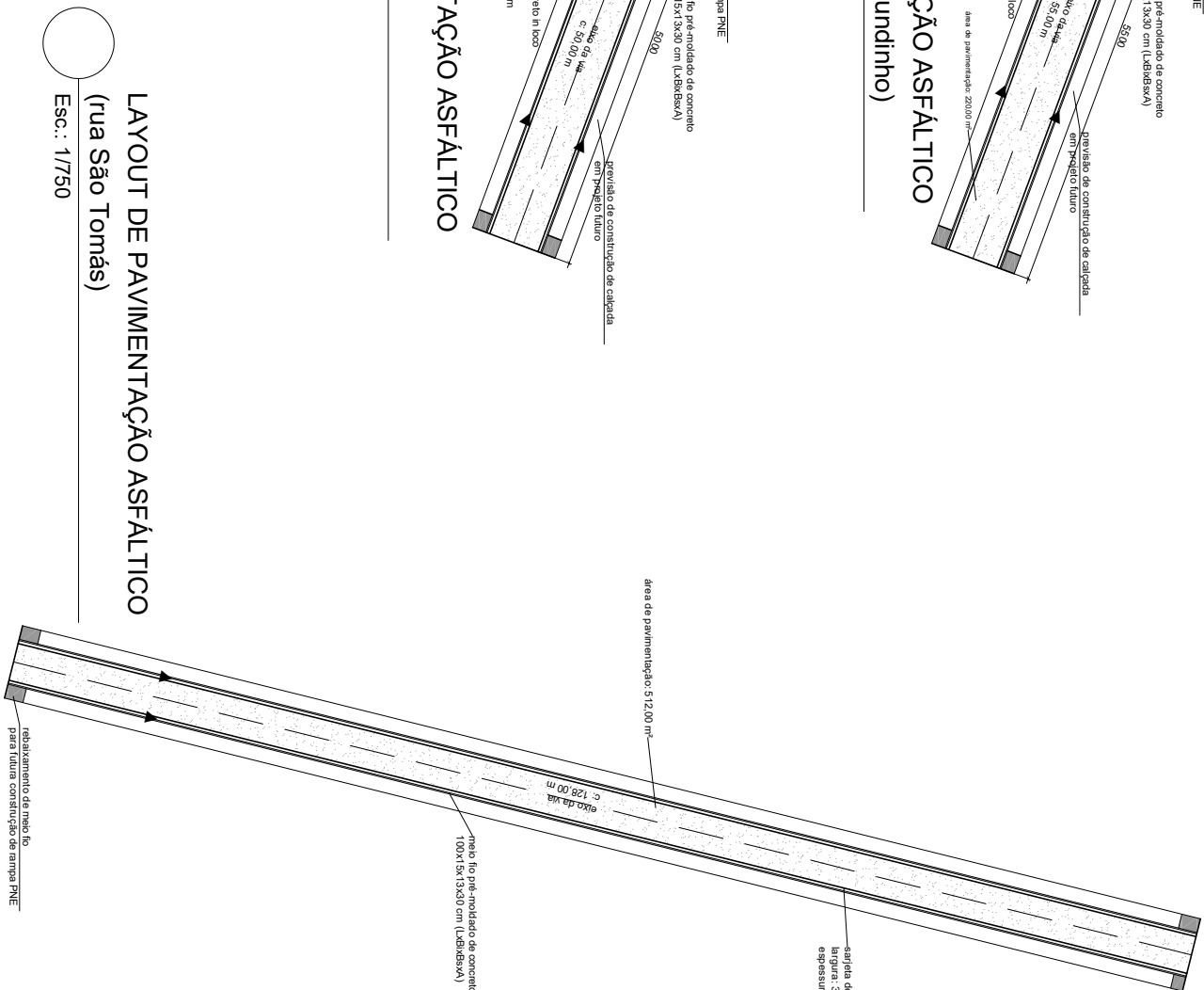
Esc.: 1/750



### LAYOUT DE PAVIMENTAÇÃO ASFÁLTICO

(Rua Joaquim Souza)

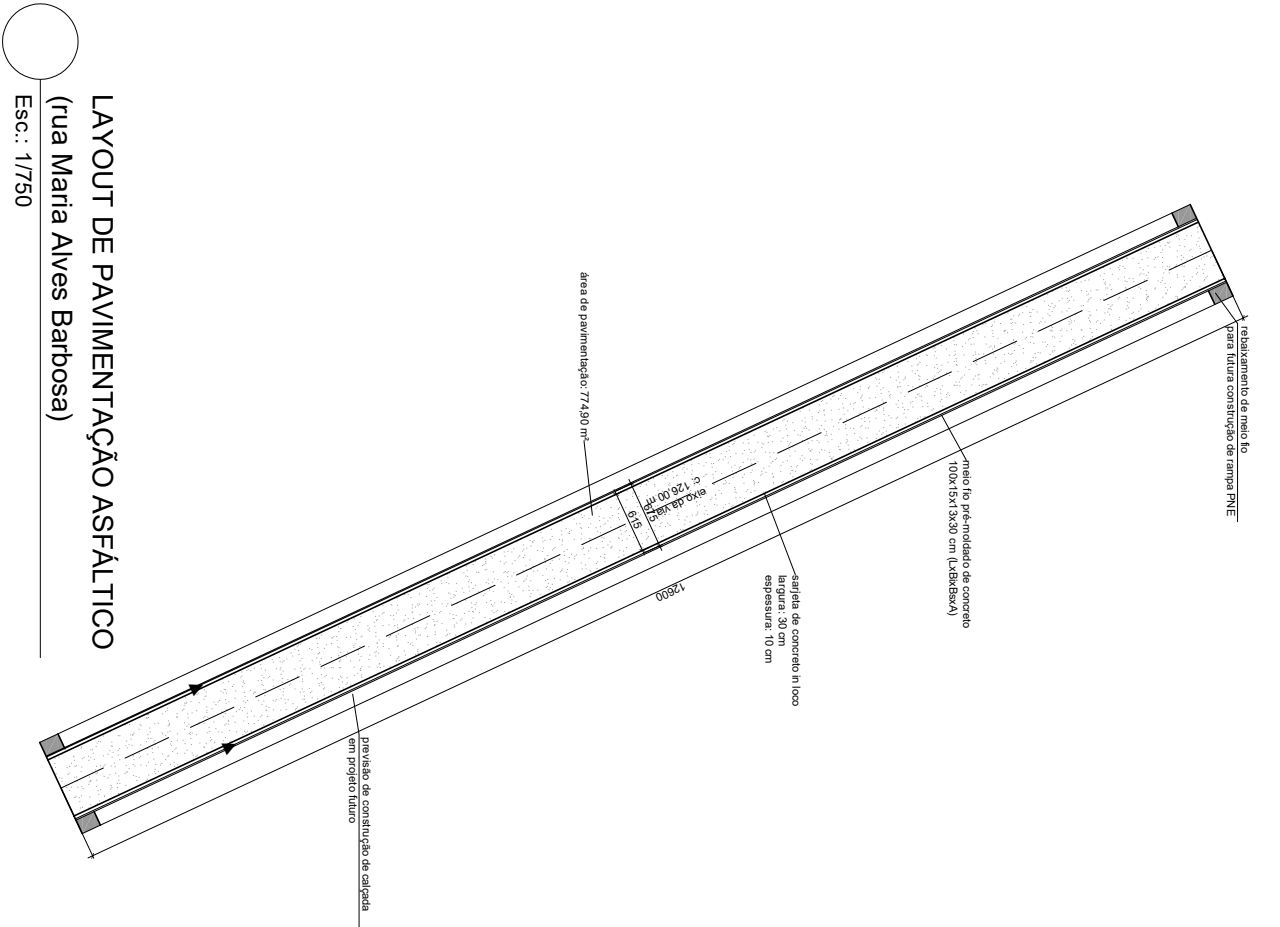
Esc.: 1/750



### LAYOUT DE PAVIMENTAÇÃO ASFÁLTICO

(Rua São Tomás)

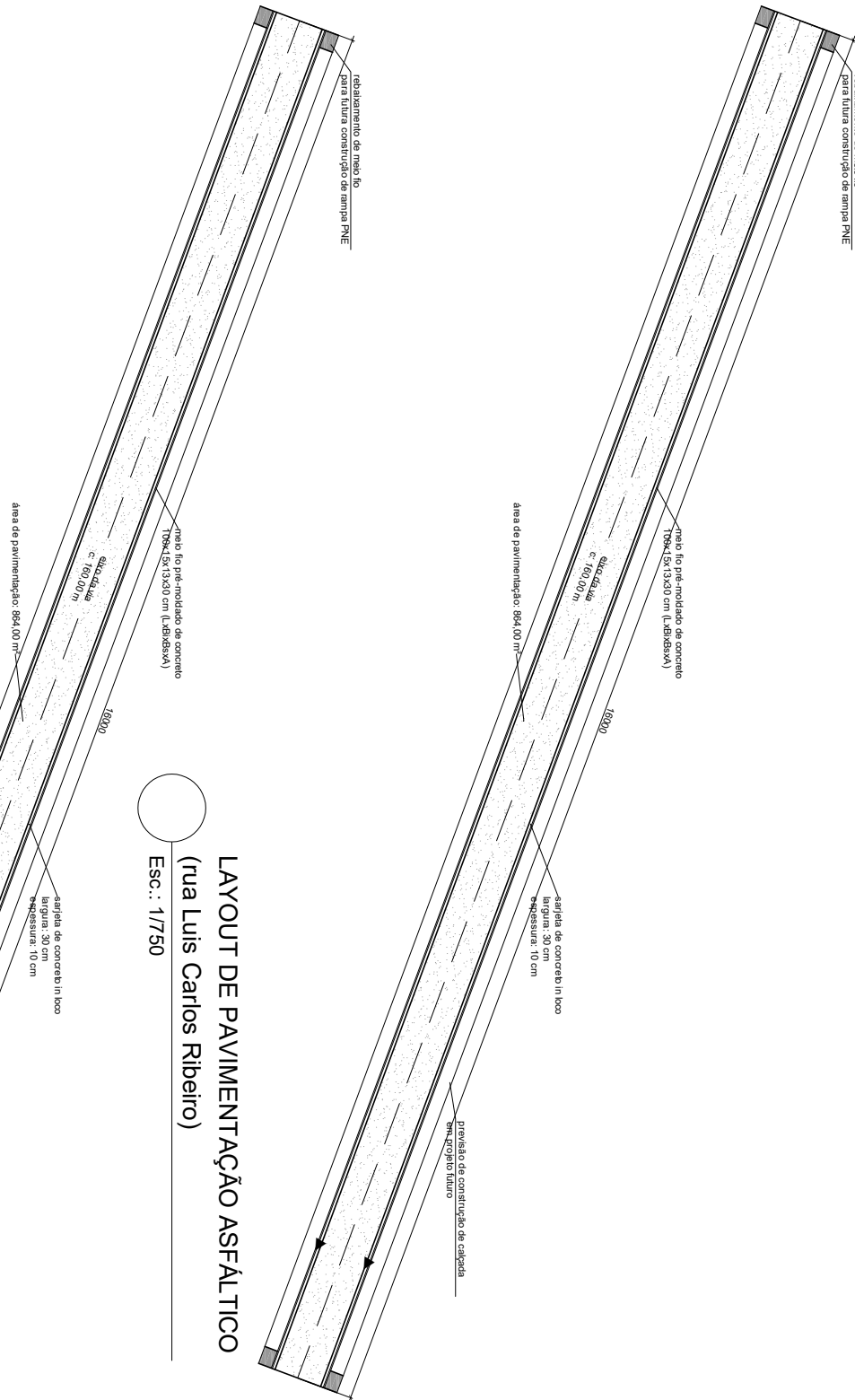
Esc.: 1/750



### LAYOUT DE PAVIMENTAÇÃO ASFÁLTICO

(Rua Maria Alves Barbosa)

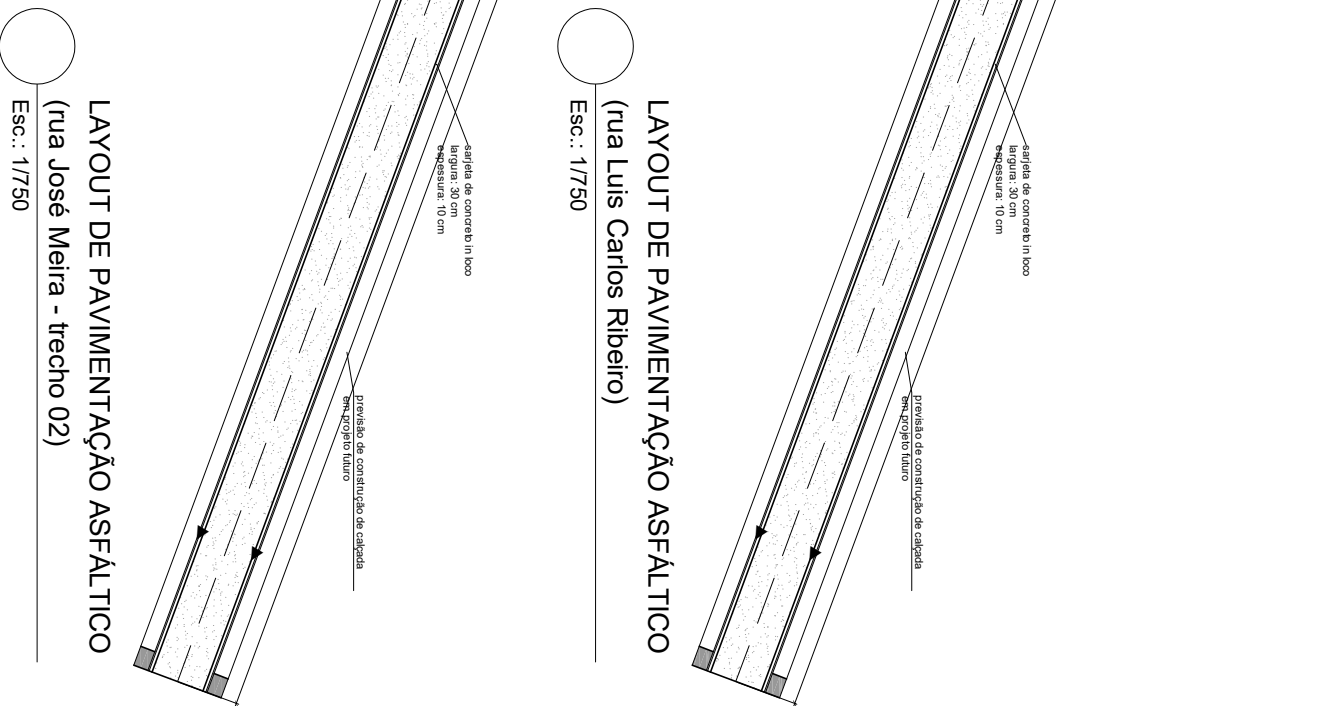
Esc.: 1/750



### LAYOUT DE PAVIMENTAÇÃO ASFÁLTICO

(Rua Luís Carlos Ribeiro)

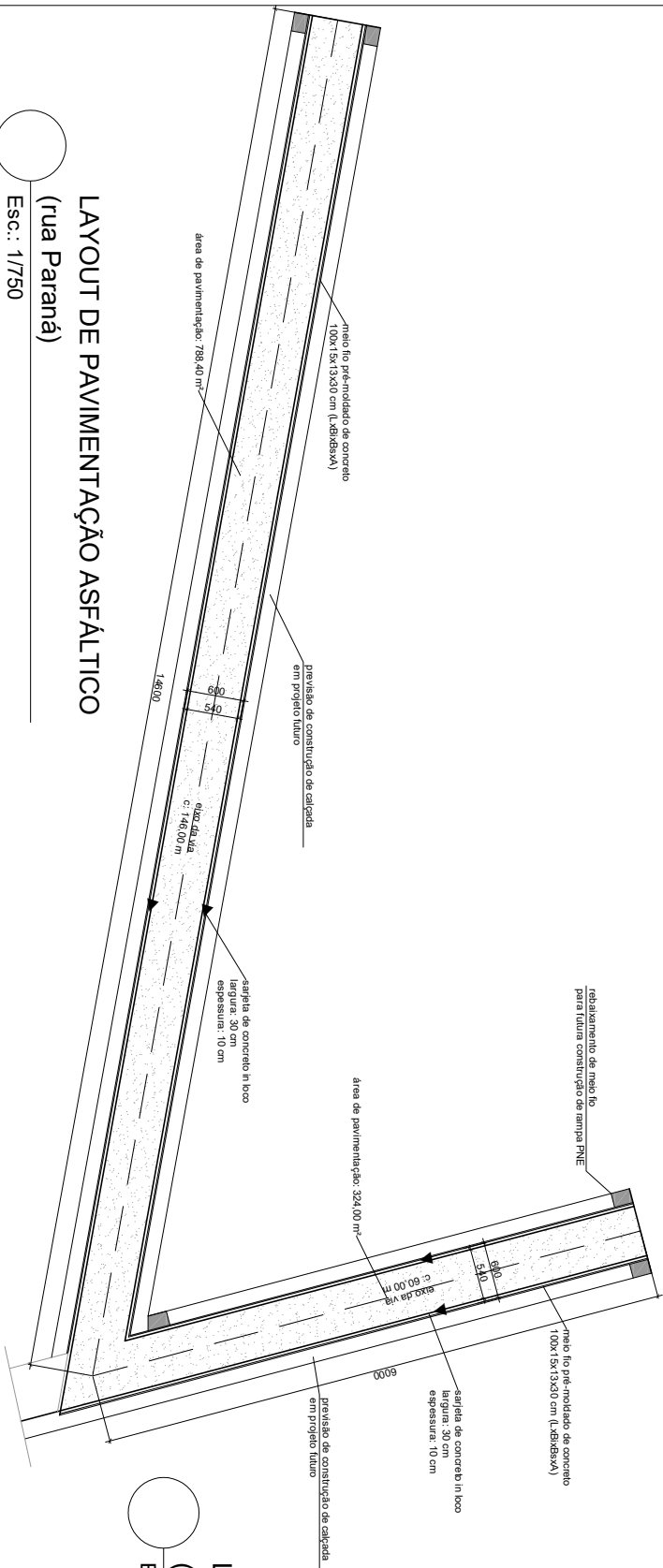
Esc.: 1/750



### LAYOUT DE PAVIMENTAÇÃO ASFÁLTICO

(Rua José Meira - Trecho 02)

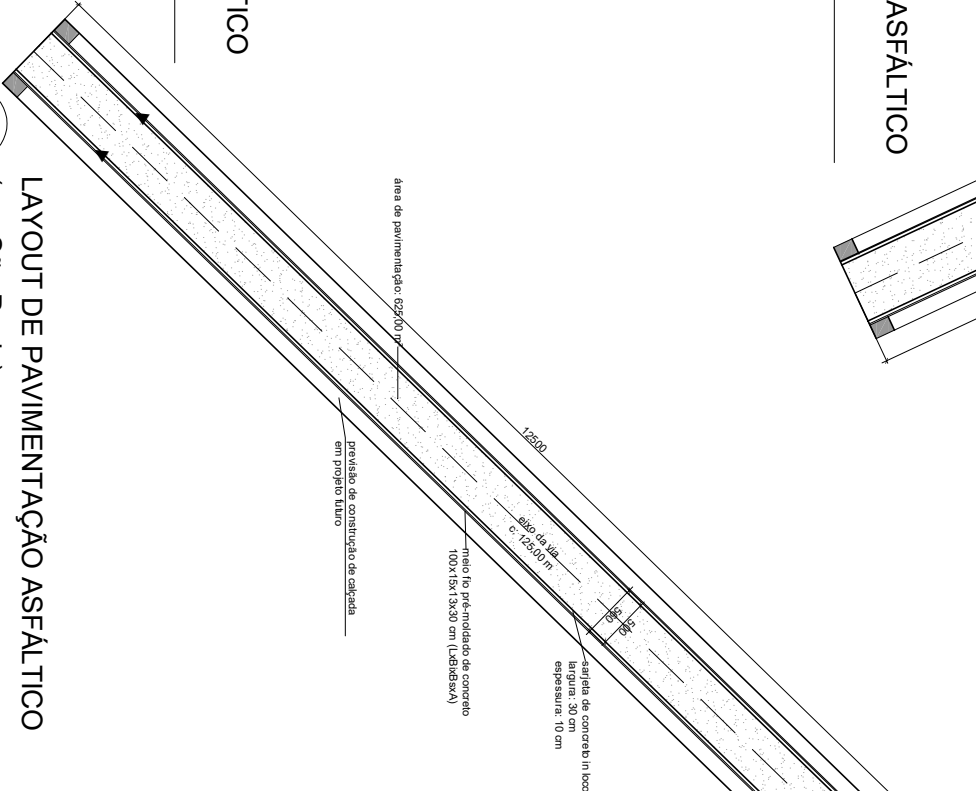
Esc.: 1/750



### LAYOUT DE PAVIMENTAÇÃO ASFÁLTICO

(Rua Paraná)

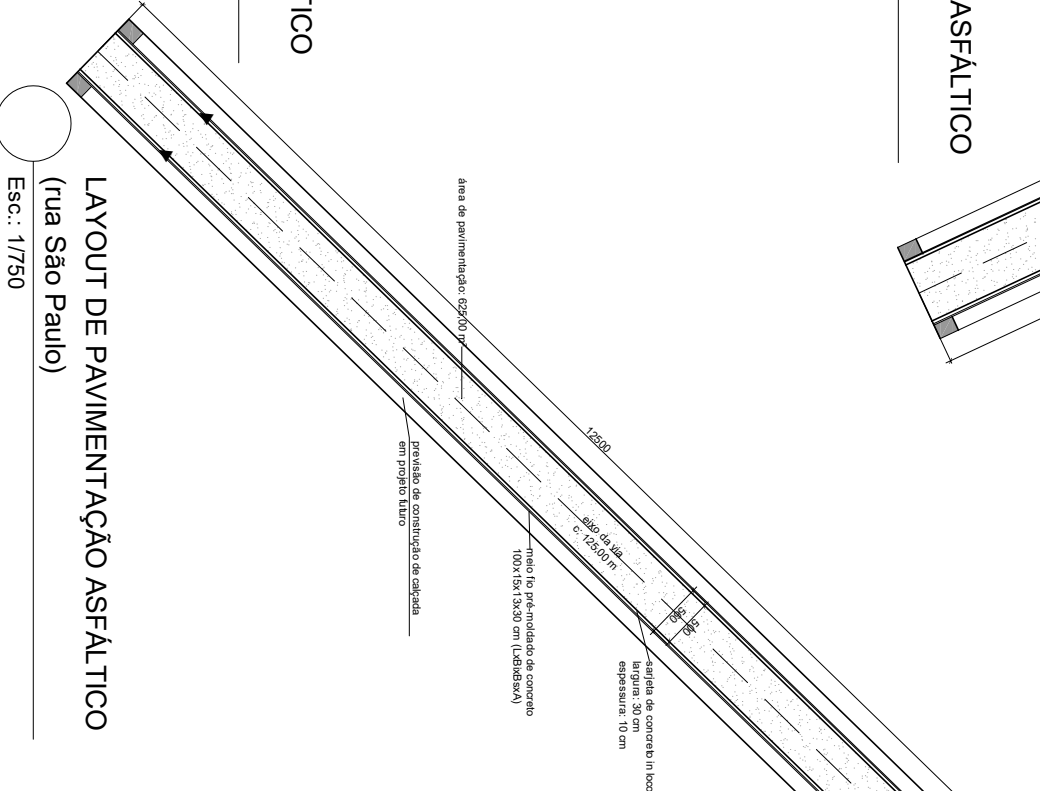
Esc.: 1/750



### LAYOUT DE PAVIMENTAÇÃO ASFÁLTICO

(Av. das Indústrias)

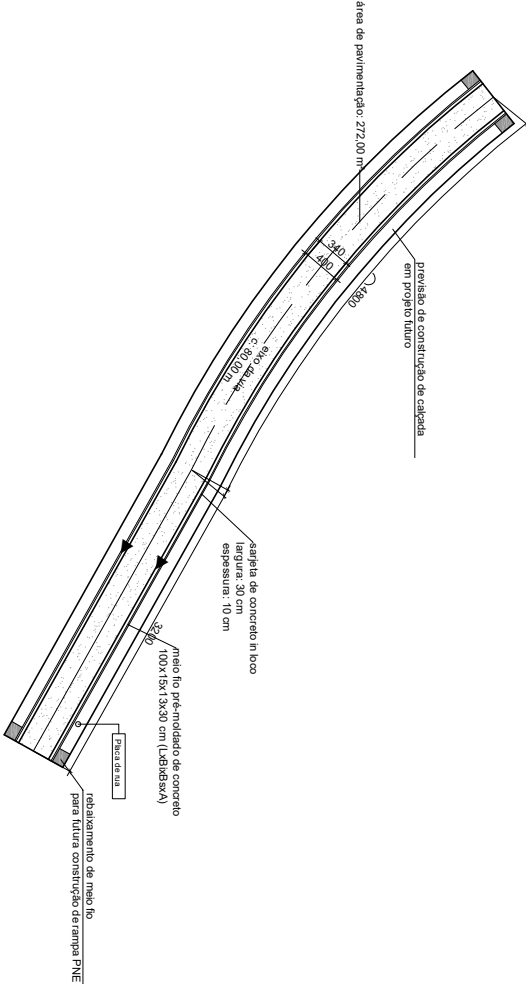
Esc.: 1/750



### LAYOUT DE PAVIMENTAÇÃO ASFÁLTICO

(Rua São Paulo)

Esc.: 1/750



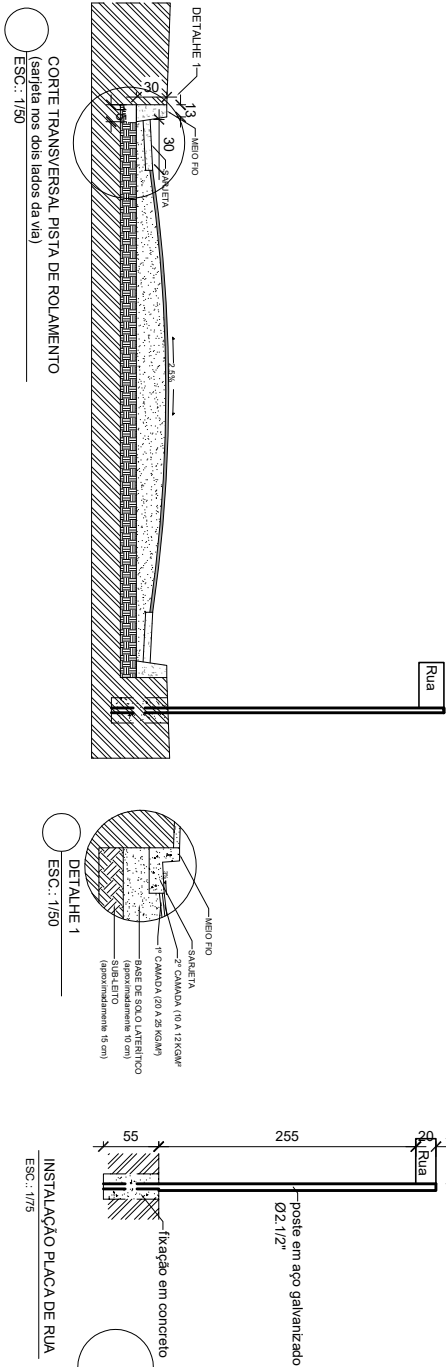
### LAYOUT DE PAVIMENTAÇÃO ASFÁLTICO

(Rua Santo Antônio)

Esc.: 1/750

IDENTIFICAÇÃO DA RUA	COMPRIMENTO (m)	LARGURA (m)	SARJEIA (m)	MEIO-FIO (m)	ÁREA ASFALTO (m²)	ÁREA TERRAPLAVAGEM (m²)
RUA SANTO ANTÔNIO	80,00	4,00	160,00	160,00	272,00	320,00
RUA SÃO TOMÁS	128,00	4,60	256,00	256,00	512,00	588,80
RUA PARANÁ	146,00	6,00	292,00	292,00	784,00	876,00
RUA MARIA ALVES BARBOSA	126,00	6,75	252,00	252,00	774,90	850,50
RUA SÃO PAULO - TRECHO 02	125,00	5,60	250,00	250,00	625,00	700,00
AV. DAS INDÚSTRIAS	60,00	6,00	120,00	120,00	324,00	360,00
RUA ODILIA	130,00	6,00	260,00	260,00	702,00	780,00
RUA LUIS CARLOS RIBEIRO	160,00	6,00	320,00	320,00	864,00	960,00
RUA JOSÉ MEIRA - TRECHO 02	160,00	6,00	320,00	320,00	864,00	960,00
RUA JOAQUIM SOUZA	50,00	4,60	100,00	100,00	200,00	230,00
RUA TRAVESSA PASTOR RAIMUNDINHO	55,00	4,60	110,00	110,00	220,00	253,00

TABELA DE ÁREAS



CORTE TRANSVERSAL PISTA DE ROLAMENTO

Esc.: 1/750

DETALHE 1

Esc.: 1/60

INSTALAÇÃO PLACA DE RUA

Esc.: 1/60

### Coordenadas Decimais

- Av. das Indústrias: lat. -17.550392, long. -43.011143
- rua Maria Alves Barbosa: lat. -17.545885, long. -43.012086
- rua Porono: lat. -17.550491, long. -43.011752
- rua Odílio: lat. -17.527158, long. -43.020694
- rua São Paulo - trecho 02: lat. -17.532208, long. -43.025945
- rua Joaquim Souza: lat. -17.546006, long. -43.015548
- rua Luís Carlos Ribeiro: lat. -17.526810, long. -43.020236
- rua São Tomás: lat. -17.546033, long. -43.010589
- rua Santo Antônio: lat. -17.529831, long. -43.021424
- rua Travessa Pastor Raimundinho: lat. -17.539234, long. -43.013725
- rua Jose Meira - trecho 02: lat. -17.545272, long. -43.016145

Igarapé  
(local do refinário)

DMT: 444,00 Km

fonte: google maps

Zona Rural  
(local do zedro)

DMT: 5,00 Km

fonte: google maps

Carbonito  
(local do obro)

DMT: 77,40 Km

fonte: google maps

Turnalina  
(interligação)

### Legenda

▷ sentido da água pluvial

pavimento em asfalto

rompos PNE o executor

### PROJETO DE PAVIMENTAÇÃO ASFÁLTICA

RESPONSÁVEL TÉCNICO	JOSÉ EDUARDO RIBEIRO	CREA	295545/D
PROPRIETÁRIO		CNPJ/CPF:	21.154.174/ 0001 - 89
PREFEITURA MUNICIPAL DE CARBONITA			
DETALHE	USO	FONTE	
PERFIL LONGITUDINAL DAS RUAS, CORTE TRANSVERSAL, TABELA DE ÁREAS, DEMONSTRATIVO DE DMT E DETALHE DE REBORDAMENTO DE CALÇADA	DOMÍNIO PÚBLICO	Ministério das Cidades	
DATA	INÍCIO	CONTRATO	REPASSÉ
JUNHO DE 2026	6.146,30 m²	1/1	
LOCAL: Av. das Indústrias, Maria Alves Barbosa, Porono, Odílio, São Paulo-trecho, Joaquim Souza, Luís Carlos Ribeiro, São Tomás, Santo Antônio, Travessa Pastor Raimundinho, Jose Meira-trecho 02			

