



PREFEITURA MUNICIPAL DE CARBC
CEP: 39665-000 - ESTADO DE MINAS GERA
PRAÇA EDGARD MIRANDA, Nº 202 - CENTI

RELATÓRIO FOTOGRAFICO COLORIDO

CONCEDENTE: 5600020250024 - Programa 2319 - Ação 00T1 - Apoio a Política Nacional de Desenvolvimento Urbano Voltado a Implantação e Qualificação Viária – RP8

CONVENENTE: Prefeitura Municipal de Carbonita

OBJETO: Pavimentação em TSD (Tratamento superficial duplo)

LOCAL: Luzia Vieira, Antônia do Antão, Dois Córregos, Maria do Cisco Amaral, Manoel Timóteo, Adão da Bela e rua dos Bernardos, município de Carbonita/MG

FOTO 01



Latitude: -17.531199
Longitude: -43.008282
Elevação: 762.07±16.6 m
Precisão: 33.85 m
Tempo: 30-07-2025 09:42
Nota: Rua Adão da Bela Inicio

Powered by NoteCam

Descrição: Rua Adão da Bela - Início

FOTO 02



Latitude: -17.531585
Longitude: -43.007469
Altitude: 729.9±15.4 m
Precisão: 5.507 m
Tempo: 30-07-2025 09:41
Nota: Rua Adão da Bela Final

Powered by NoteCam

Descrição: Rua Adão da Bela - Final

FOTO 03



Latitude: -17.530733
Longitude: -43.023934
Elevação: 342.87±5.52 m
Precisão: 33.32 m
Tempo: 31-07-2025 16:05
Nota: Rua Antônia do Antão inicio

Powered by NoteCam

Descrição: Rua Antônia do Antão - inicio

FOTO 04



Latitude: -17.531504
Longitude: -43.025235
Altitude: 318.8±2.71 m
Precisão: 4.996 m
Tempo: 31-07-2025 16:26
Nota: Rua Antônia do Antão Final

Powered by NoteCam

Descrição: Rua Antônia do Antão - final



PREFEITURA MUNICIPAL DE CARBC
CEP: 39665-000 - ESTADO DE MINAS GERA
PRAÇA EDGARD MIRANDA, Nº 202 - CENTI

FOTO 05




Latitude: -17.529804
Longitude: -43.02538
Elevação: 666.78±16.2 m
Precisão: 6.077 m
Tempo: 30-07-2025 16:35
Nota: Rua Dois córregos Início

Powered by NoteCam

Descrição: Rua Dois Córregos - início

FOTO 06




Latitude: -17.530164
Longitude: -43.024096
Elevação: 758.58±20.4 m
Precisão: 10.89 m
Tempo: 30-07-2025 16:33
Nota: Rua Dois córregos Final

Powered by NoteCam

Descrição: Rua Dois Córregos - final

FOTO 07



Latitude: -17.527219
Longitude: -43.005858
Altitude: 730.4±13.6 m
Precisão: 26.0 m
Tempo: 30-07-2025 09:28
Nota: Rua Bernardos início

Powered by NoteCam

Descrição: Rua Dos Bernardos - início

FOTO 08




Latitude: -17.526408
Longitude: -43.006071
Elevação: 741.68±15.8 m
Precisão: 45.17 m
Tempo: 30-07-2025 09:30
Nota: Rua Bernardos Final

Powered by NoteCam

Descrição: Rua Dos Bernardos - início




FOTO 09



Descrição: Rua Luzia Vieira - inicio

FOTO 10



Descrição: rua Luzia Vieira - final

FOTO 11



Descrição: Rua Manoel Timoteo - inicio

FOTO 12




Descrição: rua Manoel Timoteo - final



FOTO 13



FOTO 14



Descrição: Rua Maria do Cisco - inicio

Descrição: rua Maria do Cisco - final

ASSINATURAS

<p>_____ Jose Eduardo Ribeiro Técnico do Convenente</p>	<p>CREAMG - 295545/D</p>	<p>17/03/2026 Data</p>	<p>_____ Jose Marcelino Santos Legal do Convenente</p>	<p>Carimbo de Identificação</p>	<p>17/03/2026 Data</p>
---	--------------------------	----------------------------	--	---------------------------------	----------------------------